

Återkopplingsbrev Kållandsö

Tid och plats 17:30-19:30, Otterstads församlingshem

Torsdagen den 23 november, hölls det ett Landsbygdsråd där tjänstepersonerna från kommunen fick möta invånarna i Kållandsö med omnejd. Drygt 60 personer kom på mötet som annonserats via NLT.

Inledning och välkomna

- Malin Olsson Lundqvist hälsar välkommen och inleder med att berätta om kvällens dagordning.
- Ett återkopplingsbrev publiceras på kommunens officiella webbplats, efter varje Landsbygdsråd. Dessutom delas presentationerna som har visats under kvällens gång.

Dagordning

- Information och dialog kring arbetet med den fördjupade översiktsplanen för norra Kålland och Kållandsö som precis inletts
- Information om förstudie till Läcköleden, ny cykelväg på Kållandsö, med Läckö Vänner och Kållandsöföreningen
- Hur kan vi tillsammans öka tryggheten på landsbygdens orter?

Hur kan vi tillsammans öka tryggheten på landsbygdens orter? med Dag Stulen

- Det konstateras att en trygghet finns bland invånarna på Kållandsö utifrån återkoppling som gruppen ger i alla fall.
- Dag Stulen uppmanar vidare invånarna att anmäla de brott de ser, och att prata med en lokal polis om störningsärenden. Vidare uppmanar Dag Stulen invånarna att prata med ungdomar om droger och drogkonsumtion.

Kontakt kan tas med Dag Stulen och polisen Anders Johansson, vid behov och intresse.

0510-77 18 88

DagTore.Stulen@lidkoping.se

- Det delas ut en QR- kod till en digital medborgarundersökning som bör fyllas i av invånarna för att ge en nulägesbeskrivning och en insikt över vilka insatser behövs utifrån medborgarnas önskemål.



- Appen EST i Lidköping, bör fortsätta att användas och flertalet personer på mötet är också ”inrapportörer” i appen. Om fler vill ansluta sig så kontakta Dag.

Information och dialog kring arbetet med den fördjupade översiktsplanen för norra Kålland och Kållandsö som precis inletts, med Malin Olsson Lundqvist, Maria Nordqvist, och Anders Hansson

- Maria Nordqvist inleder med varför ska vi göra en fördjupad plan (och vad är det)?
 - ✓ Politisk viljeinriktning för hur mark- och vatten ska användas långsiktigt
 - ✓ Hantera intressekonflikter och visa vägval och/eller prioriteringar
 - ✓ Kommunens överenskommelse med staten kring riksintressen, miljömål m.m
 - ✓ Förenklar efterföljande planering och lovgivning
 - ✓ Skapar förutsebarhet
- Inte juridiskt bindande
- Inte tvingande
- Innehåller inga pengar/beslut om investeringar

Varför har vi fått uppdraget att göra en fördjupad översiktsplan från Norra Kålland/Kållandsö?

1. I översiktplanen står det:
 - **Konkurrens om marken – flera intressen ska samsas**

- **Området Kålland och Kållandsö är särskilt värdefullt för natur- och friluftsliv och för utvecklingen av besöksnäringen i kommunen.**
 - **Spridd bostadsbebyggelse som riskerar att påverka natur- och kulturvärdena negativt har tillkommit.**
 - **I området ska natur- och friluftsliv och anläggningar för besöksnäringen prioriteras framför annan markanvändning.**
 - **Restriktivitet ska iakttas vid prövning av nya bostäder annat än sådana som ligger samlade i anslutning till befintliga bebyggelsegrupper och inte påverkar natur- och kulturvärdena eller det öppna odlingslandskapet.**
 - **En ny fördjupning för Kållandsö och norra Kålland bör tas fram**
- 2. Lidköpings kommun har politiskt beslutade mål om att vi ska bli fler – och att vi ska ha en attraktiv stad och landsbygd och en ökad besöksnäring**

Prioriteringar och ställningstaganden i den fördjupade översiktplanen - Vad kommer de ha för betydelse?

De kommer vara:

Underlag för beslutsfattande i politiska nämnder

Underlag för beslut om kommunens budget och investeringar

Underlag vid beslut kring kommunens bostadsförsörjning, offentlig service, markköp med mera

Underlag för näringsidkare, verksamhetsutövare och andra som värnar och/eller utvecklar Kållandsö

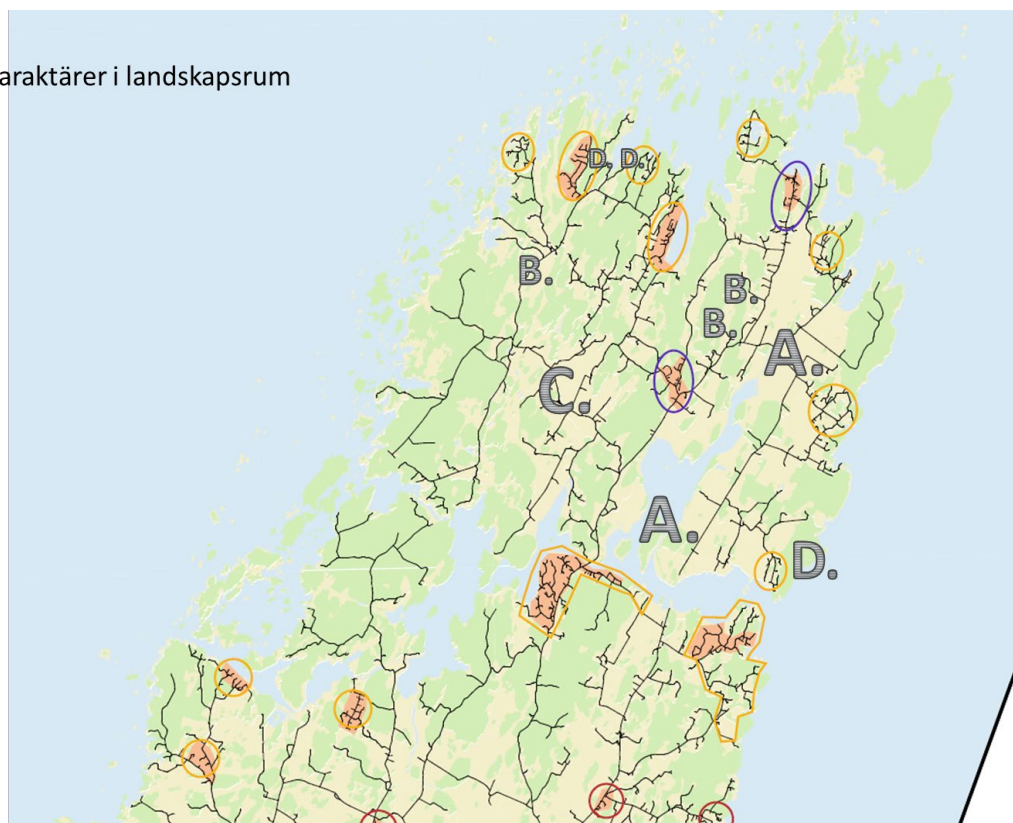
- Malin Olsson Lundqvist sammanfattar de viktigaste punkterna från Lästyrelsens rapport *Kållandsö- ett rikt och levande landskap 2007*. Rapporten utgick från ett stort antal dialogmöten, enkäter och studiecirkel. Rekommendationen från rapporten var att det fanns behov av att göra en fördjupad översiktsplan.

De viktigaste synpunkterna som man hade 2007 var:

- Bevarande av de obebyggda skärgårdsöarna
- Kulturlandskapet är viktigt på hela Kållandsö, men särskilt utpekas runt Fröfjorden
- Flera utvecklingsområden för vandring och övernattning är medskickade
- Medskick kring utveckling av badplatser och bryggor som är för få
- Synpunkter om fungerande infrastruktur – vägar, parkeringsmöjligheter och platser för sjösättning
- Utveckla småskalig verksamhet inom turism
- Låg tillgänglighet till vattnet för de som inte bor där
- Brist på övernattningsmöjligheter för besökare

- Fyra miljöer som lyftes fram som värdefulla var De la Gardies väg, Magnusberg, Vänersborgarens grav och Fröfjorden
 - Tre ställen för lämplig för kompletterande bebyggelse, Skaven, Hörviken och Spiken
- Anders Hansson presenterar och berättar om och en inledd landsskapsanalys som ska vara underlag för arbetet med den fördjupade översiktsplanen. Landskapet består av åkerlandskap, jordbrukslandskap, mosaiklandskap, och skogslandskap.

Karaktärer i landskapsrum



A.

Åkerlandskap – större öppna rum som avgränsas av skogs eller vattenkontakt. Landskapets höjdskillnader upplevs tydligt. Lite bebyggelse på bergsryggar i landskapet. Den öppna åkermarken dominerar



B.

Jordbrukslandskap – smala öppna rum (korridorer) som avgränsas av skogsmarker. Åkermarken på den platta områdena i landskapet. Spridd bebyggelse i kanten mot skogen. Skogskänslan dominerar



C.

Mosaiklandskapet – mindre jordbruksmark som blandas med mindre skogsmarker. Öppna mindre rum som avgränsas av skog och utblickar mot annan jordbruksmark. Blandad bebyggelse på jordbruksmark eller i skogsmarken.



D.

Skogslandskapet – större sammanhängande skogsmarker. Mindre bebyggelse grupper omgivna av uppvuxen skog.



- Anders Hansson berättar om översvämningsrisken, och betydelsen av att tänka långsiktigt och framåt när det gäller nyanläggningar.

- **Workshop**

Under workshopens gång blev invånarna indelade i olika grupper med olika teman, som diskuterades utifrån några frågor:

- Tre teman
 - Bebyggelse, bostäder och verksamheter (turism, service och övrigt)
 - Grönska, vatten och friluftsliv
 - Kommunikationer och offentlig service (GC-vägar kollektivtrafik, vägar, båttrafik, skola)

Frågor:

- **Vad är viktigt för en hållbar landsbygdsutveckling? (Vad är viktigt för att Kållandsö ska vara en attraktiv landsbygd)**
- **Använd kartan – Kan det ni pratade om under pass 1 ges en (eller flera) plats/er på kartan utifrån er grupps tema?**

De boenden påpekar skolans viktiga roll i samhället.

- **Maria Nordqvist berättar om kommunens plan att bygga en permanent förskola på Kållandsö.**

Plan framåt:



Malin Olsson Lundqvist berättar att behoven och önskemålen som har framkommit under workshopen skall tas vidare och bearbetas internt och med politikerna.

Information om förstudie till Läcköleden, ny cykelväg på Kållandsö, med Läckö Vänner och Kållandsöföreningen.

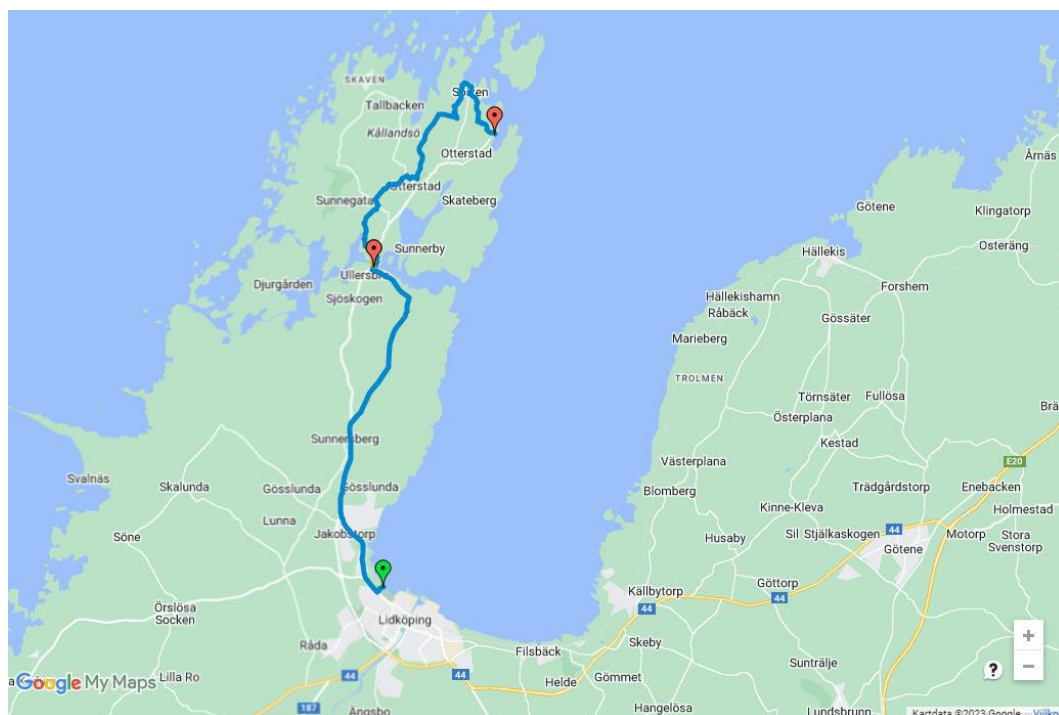
En förstudie av Läcköleden tas fram i samarbete mellan Läckö vänner och Kållandsöföreningen.

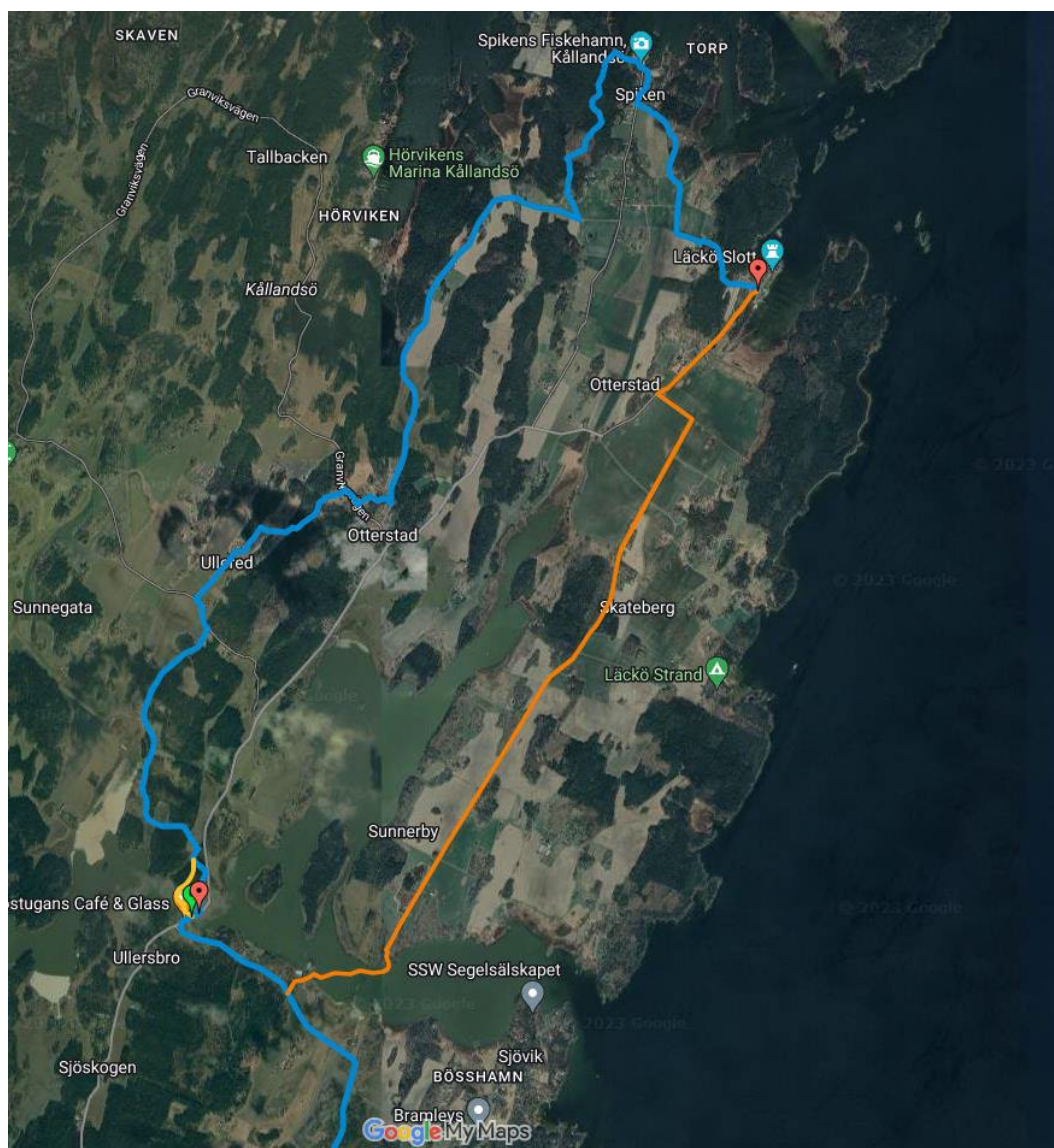
Carl Henrik Ohlsson, från Läckö vänner, berättar att Läcköleden, bakgrund och fakta kring cykeltursim.

Läckö Vänner har beviljats 80 000 kr av Grevillis fond för förstudie
Läckö Vänner samarbetar med Kållandsöföreningen om utförandet
Styrgrupp har bildats, som fastställt principerna:

- Hållbart, säkert, nedifrån och upp, samt utifrån och in
- Så långt möjligt utan att cykla på befintlig Läckö- och Spikenväg

Projektgrupp har bildats som tagit fram ett övergripande förslag:





Det är den blåa sträckningen som utgör ”huvudalternativet”, där markägare och intressenter är vidtalade och arbetsgruppen har identifierat ett antal utmaningar som man arbetar på att lösa.

Den orangea sträckningen är mer en tänkt som en eventuell komplettering längre fram. Där är endast några markägare vidtalade än. Men det är en spännande idé att få folk även till den delen av Kållandsö och det innebär ju även en rundslinga att cykla.

Så går vi vidare

Informations- och förankringsmöten lokalt nov-dec

Styrgruppsmöte 30 nov

Kontakter samt inlämning av ansökningar till berörda myndigheter dec

Förstudien med vägval ska vara klar under december 2023

Överlämning till ny huvudman under 2024

Fortsatt förstudie 2024 om alternativen samt att knyta ihop Läcköleden med övriga befintliga leder på Kållandsö och ny cykelslinga från Läckö

Avslutning

Malin Olsson Lundqvist tackar för ett givande möte, och avslutar därefter mötet.

Representanterna från Läckö vänner och Kållandsöföreningen stannar kvar för en fortsatt diskussion om Läcköleden med invånarna, efter att Landsbygdsrådet har avslutat.