









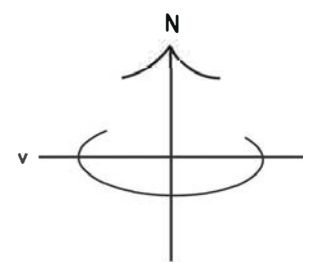
ILLUSTRATIONSKARTANS BETECKNINGAR

-  Planområdesgräns
-  Byggnad
-  Grönyta
-  Lekyta
-  Sandlåda
-  Stenbeläggning
-  Gata/Gångyta/Parkering
-  Träd



ILLUSTRATION

Skala: 1:2000 (A3)



ANTAGANDEHANDLING

 <p>Lidköpings kommun</p>	SAMHÄLLSBYGGNAD/PLAN-TRAFIK	
	<p>Detaljplan för Tallskogen 1 m fl, Lidköpings kommun</p> <p>Upprättad i februari 2018</p> <p>1:2000</p> <p>Bengt-Göran Nilsson Planarkitekt</p>	<p>Detaljplanen består av:</p> <p>Plankarta Illustrationskarta Planbeskrivning</p>
		<p>BESLUT</p> <p>Antagande SBN xxxx-xx-xx § Laga kraft xxxx-xx-xx</p>